

Ce plan fait partie intégrante du
Règlement de zonage no. 363-08
Règlement de lotissement no. 223-91-03
Règlement de construction no. 224-91-04















Adopté le: _____

Authentifié ce jour: _____

Le maire _____ La directrice générale _____

Révisions

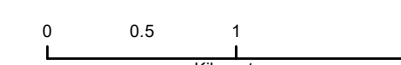
Amendement	Amendement
326-05	
327-05	
-05	
400-10	
404-10	
428-11	
505-16	
542-18	
580-20	
596-21	
612-23	
605-22	

-  Limite municipale
-  Limite du périmètre d'urbanisation
-  Immeuble protégé
-  Ligne hydro-électrique
-  Zone de contrôle
-  Zone inondable de la Rivière Beauvillage
-  Limite de zone
-  Milieux humides
-  Réseau routier pavé
-  Réseau routier non pavé
-  Étendue d'eau
-  Cours d'eau
-  Fossé de drainage
-  Limite de lot

Dessiné par: Daniel Lemay	Approuvé par:
Vérifié par: Claudine Fontaine	
Dossier:	
Date:	



1:40 000



Projection Mercator Transverse Modifiée (MTM zone 7)
Système de référence géodésique nord-américain, 1983 (NAD 83)
Source : MRC de Lotbinière et MRN du Québec



Service de la géomatique
Service d'urbanisme